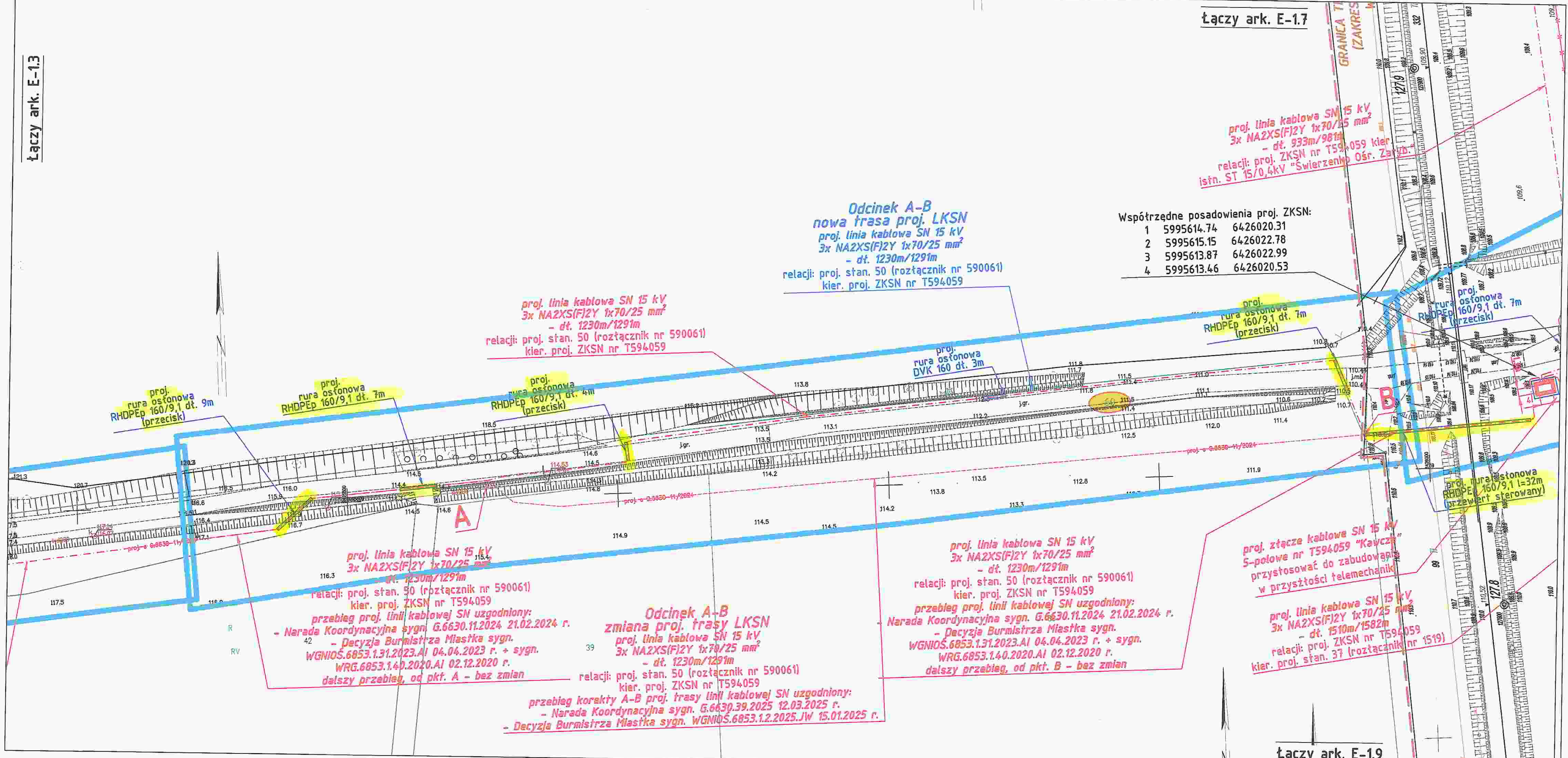

LEGENDA:

- proj. linia kablowa SN 15 kV
- proj. złącze kablowe SN 15 kV
- proj. słup linii napowietrznej SN 15 kV
- proj. rura ochronna - przewiert / przecisk / przekop
- istn. linia nap. SN 15 kV + słupy do demontażu
- oznaczenie nieruchomości objętej inwestycja-PnB(ZB)
- oznaczenie nieruchomości objętej inwestycja-PnR(ZR)
- granice terenu kolejowego zamkniętego
- granice ewidencyjne działek

PODZIAŁ ARKUSZY

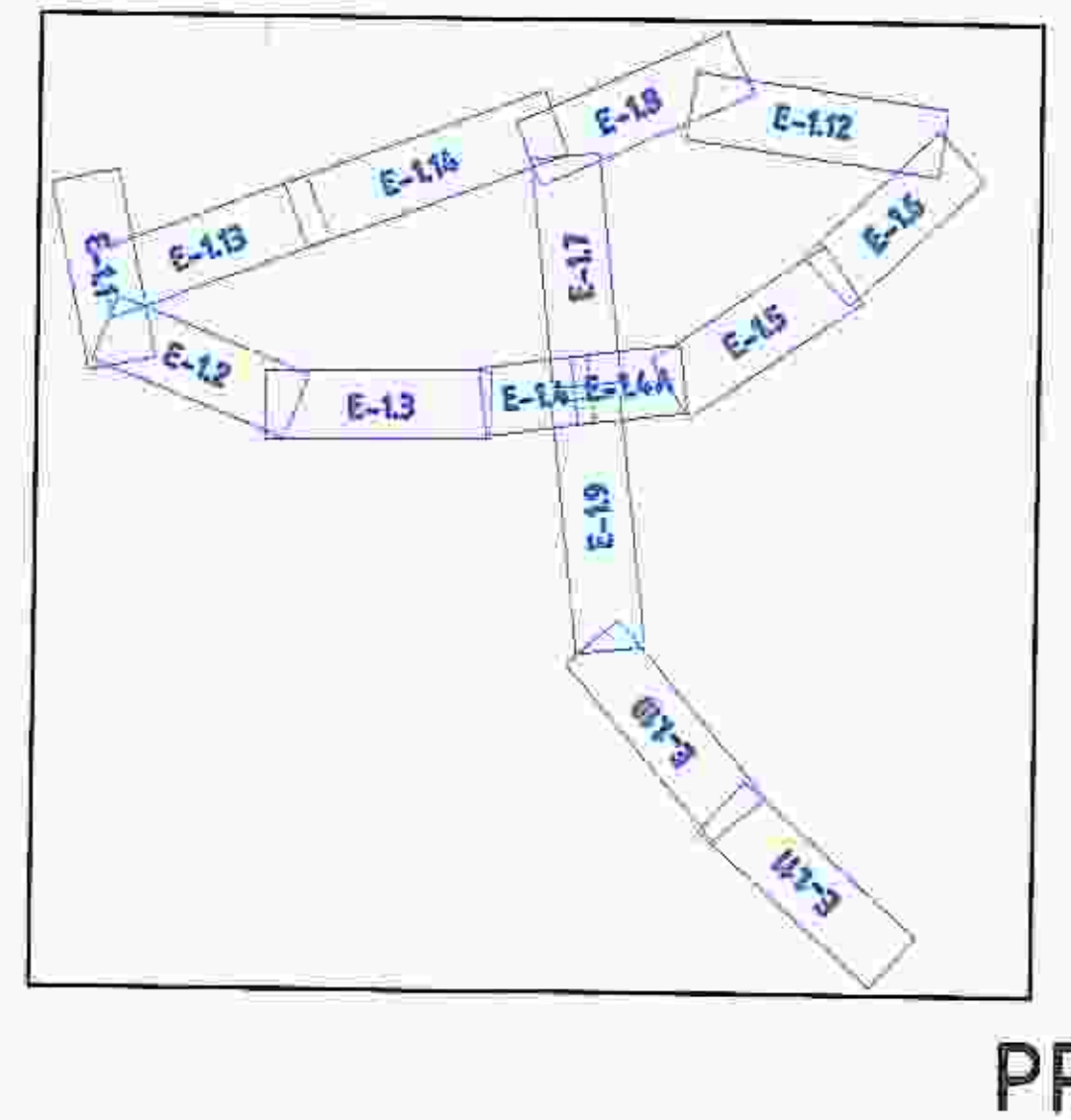

LOKALIZACJA INWESTYCJI

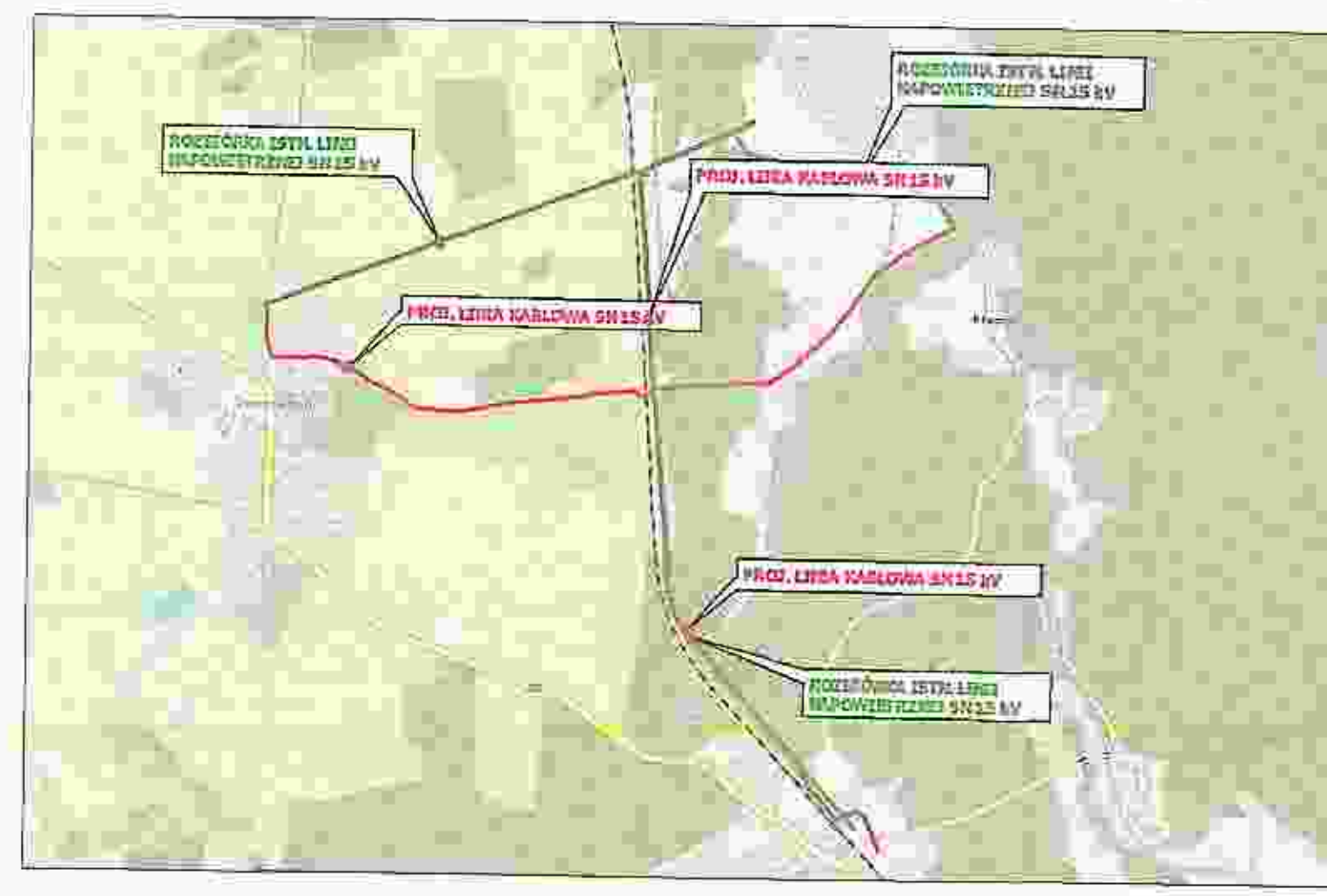

Signed by / Podpisano przez: Michał Maksymilian Prusik
Date / Data: 2025-02-20 14:15
GEODETA mgr inż. Michał Prusik UPR. ZAW. NR 22131

Oświadczam, że niniejszy dokument został opracowany w wyniku prac geodezyjnych i kartograficznych, których rezultaty zawiera operat techniczny pozytywnie zweryfikowany. Jednocześnie informuję, że jestem świadomy odpowiedzialności karnej za złożenie fałszywego oświadczenia.	
Identyfikator zgłoszenia prac geodezyjnych	6640.4.2025
Organ służby geodezyjnej, który otrzymał zgłoszenie	Starosta Bytowski
Wykonawca prac Geodezyjnych	Usługi Geodezyjne Kamil Wołoszyk
Nr oraz data sporządzenia dokumentu zawierającego wynik pozytywnej weryfikacji	640.4.2025_30648 z dnia 19.02.2025r.
Imię i nazwisko oraz nr uprawnień zawodowych kierownika prac	mgr inż. Michał Prusik Upr. Zaw. Nr 22131

MAPA DO CELÓW PROJEKTOWYCH

Oznaczenie kancelaryjne zgłoszenia pracy geodezyjnej		6640.4.2025
Powiat		bytowski
Jednostka ewidencyjna	identyfikator	220106_5
	nazwa	Miastko - Obszar Wiejski
Obręb ewidencyjny	identyfikator	0022
	nazwa	Świerzenko
Nr działki ewidencyjnej		60
Skala mapy		1:500
Sekcja		6.215.11.24.2.3, 6.215.11.24.2.4
Nazwa układu współrzędnych	prostokątnych płaskich	PL-2000 (pas 6)
	wysokości	PL - EVRF2007-NH
Oznaczenie granic obszaru aktualizacji		

UWAGA:
Nie wyklucza się istnienia w terenie innych nie wykazanych na niniejszej mapie urządzeń podziemnych, które nie były zgłoszone do inwentaryzacji powykonawczej.

UWAGA:
Granice nieruchomości w zakresie opracowania pobrano z bazy PODGiK i nie ustalano ich przebiegu.

WOŁOSZYK GEODEZJA
Usługi geodezyjne mgr inż. Kamil Wołoszyk
ul. Mała Kolejowa 49, 83-400 Kościerzyna
NIP: 591-166-97-33 REGON: 382025580
tel: 665232901 e-mail: woloszyk.geodezja@gmail.com

GEODETA
mgr inż. Kamil Wołoszyk
tel: 665-232-901

GEODETA
mgr inż. Michał Prusik
up. zaw. nr 22131

.........03.01.2025r.........
imię i nazwisko, nr uprawnień oraz data i podpis geodety uprawnionego, reprezentującego wykonawcę, który opracował mapę

PROJEKT ZAGOSPODAROWANIA TERENU

Opracował:					Data: 15.04.2025
Projektował:	mgr inż. Przemysław Dymarkowski	instalacyjna w zakresie sieci, instalacji i urządzeń elektrycznych i elektroenergetycznych	KUP/0074/POOE/07		
Sprawdził:	mgr inż. Łukasz Jankowski	instalacyjna w zakresie sieci, instalacji i urządzeń elektrycznych i elektroenergetycznych	POM/0004/PWBE/16		Opracowanie: Projekt Techniczny
	Imię i nazwisko	Specjalność	Nr uprawnień	Podpis	
Inwestor: Energa operator ENERGA-OPERATOR S.A. ul. Marynarki Polskiej 130, 80-557 Gdańsk		Tytuł rysunku: Projekt Zagospodarowania Terenu			Skala: 1:500
					Rewizja nr: -
Biuro Projektowe: ORLEN Projekt, ORLEN Projekt S.A. ul. Zglenickiego 42, 09-411 Płock		Nazwa i adres obiektu: Budowa linii kablowej 15 kV w zamian odcinka linii napowietrznej nr 430 od słupa nr 50 w odgałęzieniu od stacji 04-0567 "Świerzenko Osr. Zaryb" i stacji nr 04-0938 "Kawcze Młyn" oraz w odgałęzieniu od słupa nr 10 do słupa nr 37 kierunek stacja nr 04-0568 "Kawcze" w miejscowości Świerzenko i Kawcze, gmina Miastko.			OBMBS/84/19509
					Rysunek nr: E-1.4

ZA ZGODNOŚĆ Z ORYGINAŁEM
mgr inż. Przemysław Dymarkowski

zakres mapy dcp